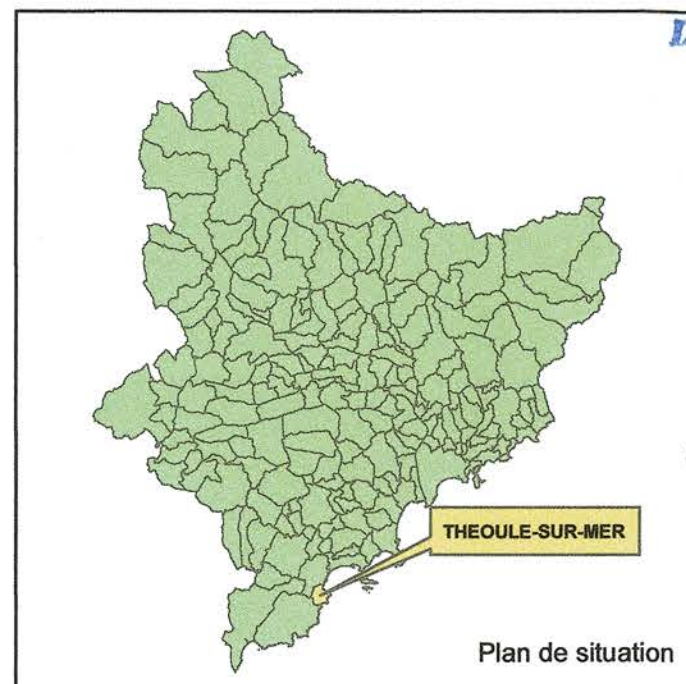




Commune de Théoule-sur-Mer
PLAN de PREVENTION des RISQUES NATURELS
PREVISIBLES d'INCENDIE de FORETS

Carte de l'historique des feux de forêt



Préfet des Alpes-Maritimes
 AB 4352

Bernard GONZALEZ

Le commissaire enquêteur

Claude COHEN

Plan de situation

Avril 2021

1:10 000

PRESCRIPTION du PPRIF : 30 janvier 2019

DELIBERATION du CONSEIL MUNICIPAL : /


ENQUETE PUBLIQUE : du 10 JAN. 2022 au 11 FEV. 2022

APPROBATION du PPRIF :

DIRECTION DEPARTEMENTALE DES TERRITOIRES ET DE LA MER
 ALPES-MARITIMES
 SERVICE DEPLACEMENTS-RISQUES-SECURITE



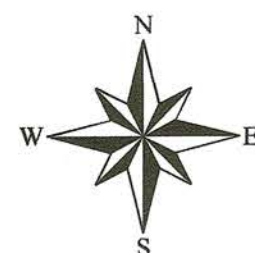
Zone parcourue par le feu (depuis 1930)



Limite de commune de Théoule-sur-Mer



0 250 500 750 1 000 Mètres



Sources :
 - Fond cartographique Scan25 © IGN 2016
 - Limite communale BDtopo © IGN 2016

